

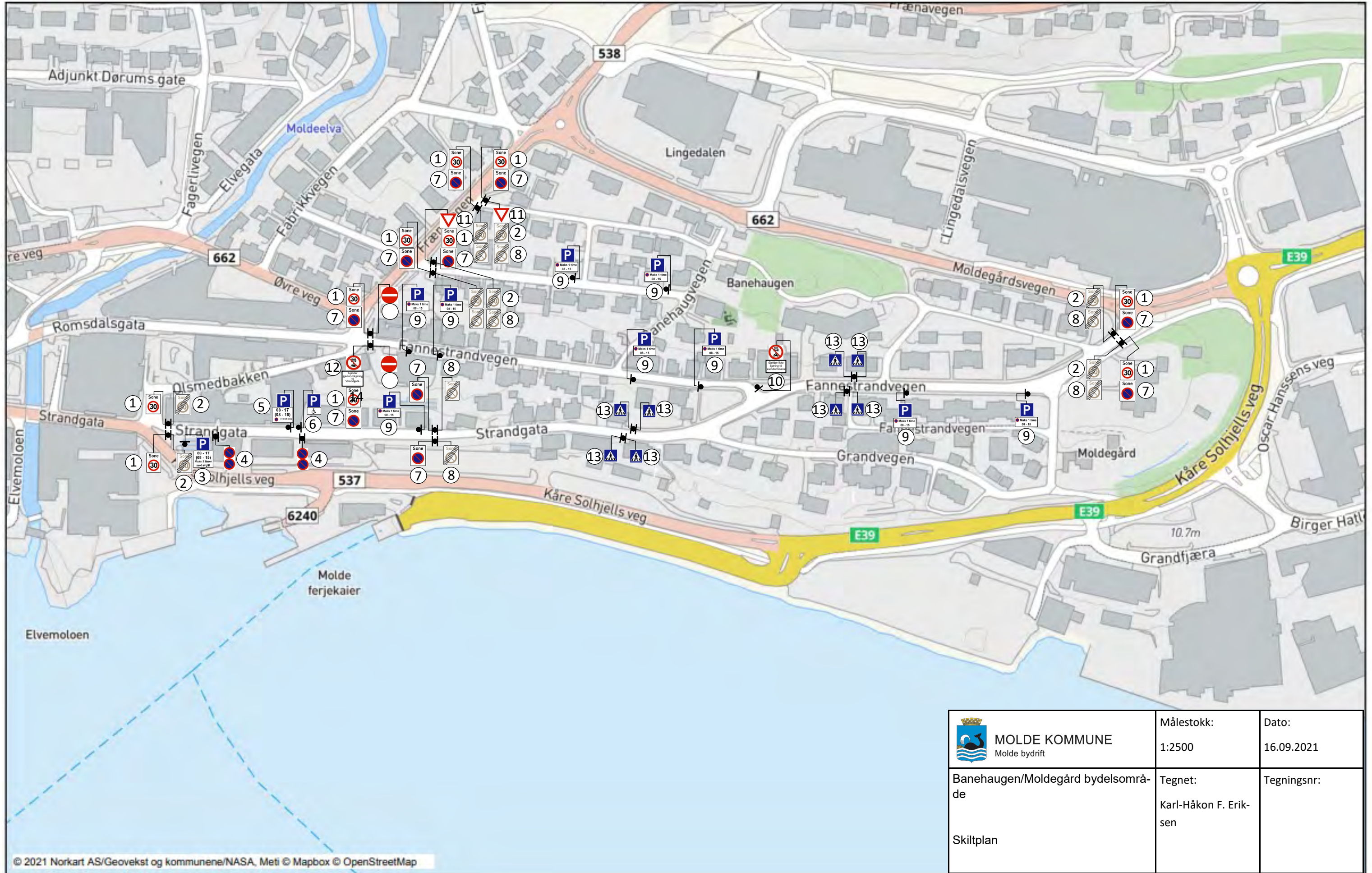



Skiltplan Banehaugen/Moldegård 2







Dato: 03.06.2021




Målestokk: 1:2500


Koordinatsystem: UTM 32N



 MOLDE KOMMUNE Molde bydrift	Målestokk: 1:2500	Dato: 16.09.2021
	Banehaugen/Moldegård bydelsområde	Tegnet: Karl-Håkon F. Erikssen
Skiltplan		

Posnr.	Skiltnr.	Skiltbilde	Størrelse	Antall	Merknad
1	366.0		MS 600 x 800 mm		Ensidig
2	368		MS 600 x 800 mm		Ensidig
3	552.0 834.0		US 400 x 400 mm		Ensidig
4	372.0		US 400 mm		Tosidig
5	552.0 834.0		US 400 x 400 mm		Ensidig 372: Miniatyr
6	552.0 807.8		US 400 x 400 mm		Ensidig

Posnr.	Skiltnr.	Skiltbilde	Størrelse	Antall	Merknad
7	376.2		MS 600 x 800 mm		Ensidig
8	378.2		MS 600 x 800 mm		Ensidig
9	552 834.0	 	US 400 x 400 mm		Ensidig 372: Miniatyr
10	306.1 808.305	 	LS 600 mm		Ensidig
11	202				Ensidig
12	306.1 808.303	 	LS 600 mm		Ensidig

Posnr.	Skiltnr.	Skiltbilde	Størrelse	Antall	Merknad
13	516H/V		LS 600 x 600 mm		Ensidig